

PPC Pompei
Piano di Protezione Civile

CITTA' DI POMPEI
CITTA' METROPOLITANA DI NAPOLI

GRUPPO DI PROGETTAZIONE
PROF. ARCH. PASQUALE MIANO
Progettazione urbanistica

COLLABORATORI
ARCH. GIUSEPPE RUOCCO
ARCH. CLAUDIA SORBO

SINDACO
CARMINE LO SCAPO

ASSESSORE ALL'URBANISTICA
RAFFAELLA DI MARTINO


PROGETTISTA RESPONSABILE DEL PROCEDIMENTO
ING. EMANUELE FINIANI

UFFICIO DI PIANO
ING. SALVATORE LOMBARDO
ING. VALENTINA MIANO

**Edilizia residenziale inagibile ed analisi della
viabilità esposta in caso di rischio sismico**

PPC_a2

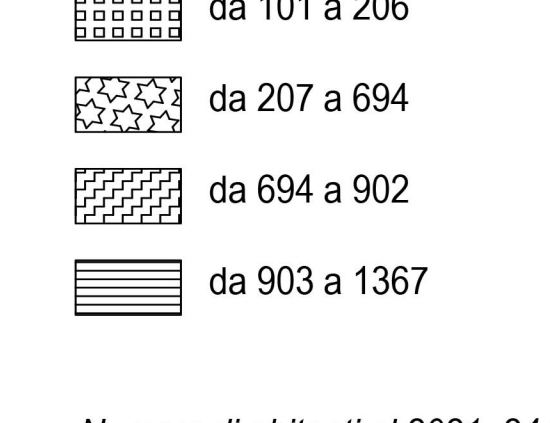
SCALA 1: 5000



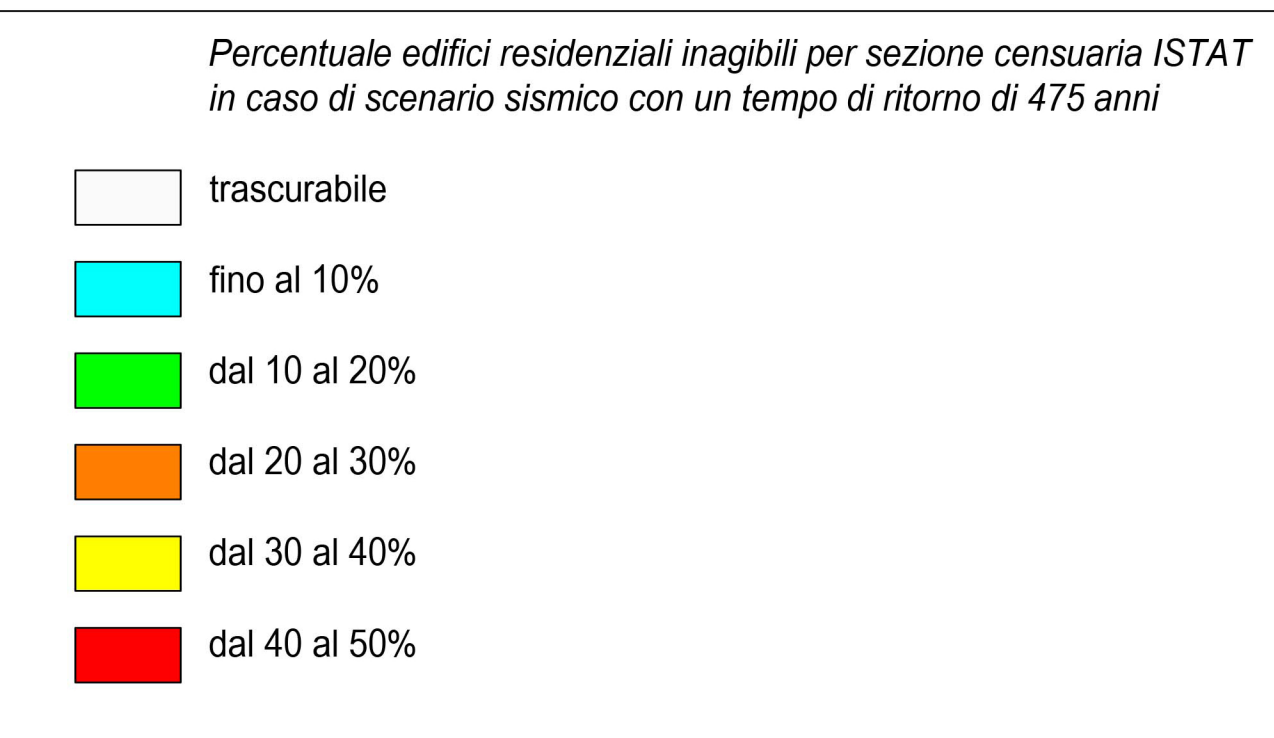
Stima della popolazione esposta

Stollati: 2946
Feriti: 2
Morti: 1

Fonte dati Piano Metropolitan di Protezione Civile della Città Metropolitana di Napoli (2021)



Numero di abitanti al 2021: 24.098 (dati ISTAT 2021)
Stima della popolazione vulnerabile totale 4235 abitanti



Stima della popolazione esposta

Stollati: 4817
Feriti: 7
Morti: 3

Fonte dati Piano Metropolitan di Protezione Civile della Città Metropolitana di Napoli (2021)

Individuazione del sistema di mobilità e classi di rischio

Punti critici
Viabilità principale comunale potenzialmente molto vulnerabile
Viabilità principale comunale potenzialmente vulnerabile
Viabilità principale comunale

RIR
Impianto stoccaggio e distribuzione GPL

Area di impatto
Zona 1 (100 m): sicuro impatto

Zona 2 (240 m): danno

Zona 3 (400m): attenzione

