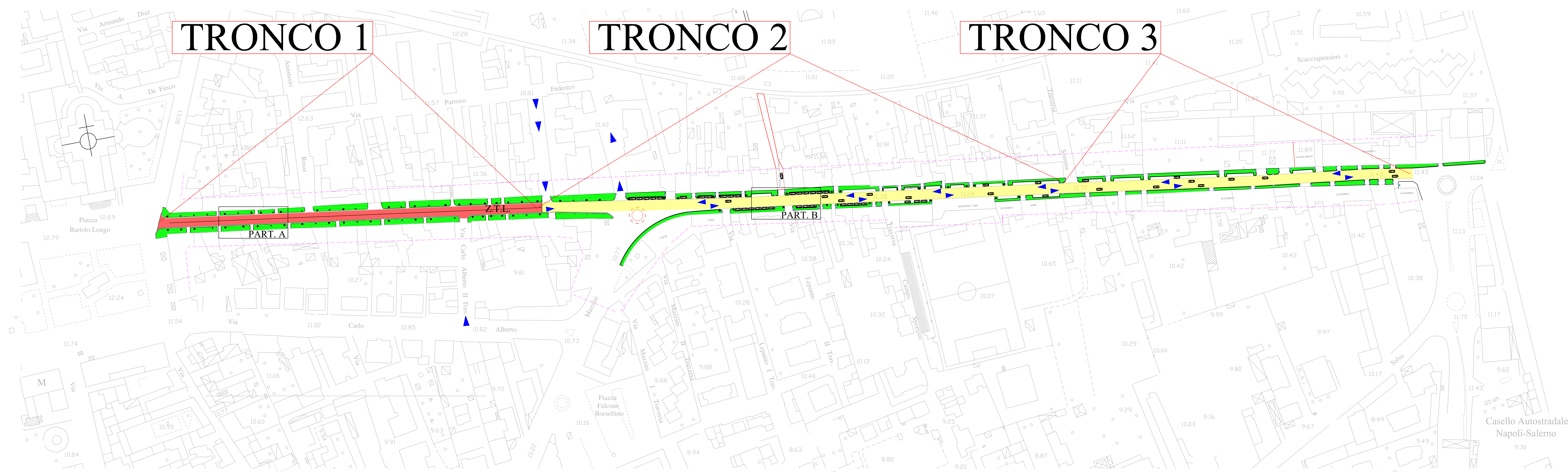


TRONCO 1

TRONCO 2

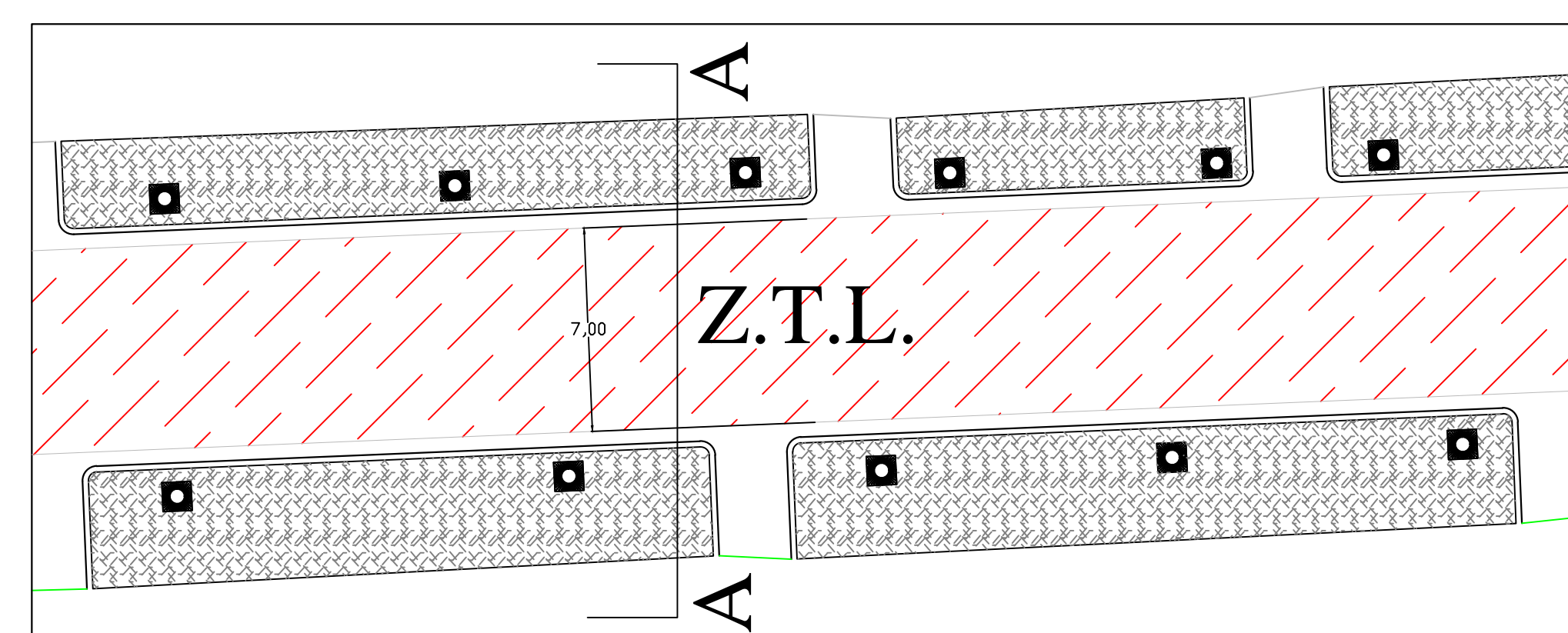
TRONCO 3



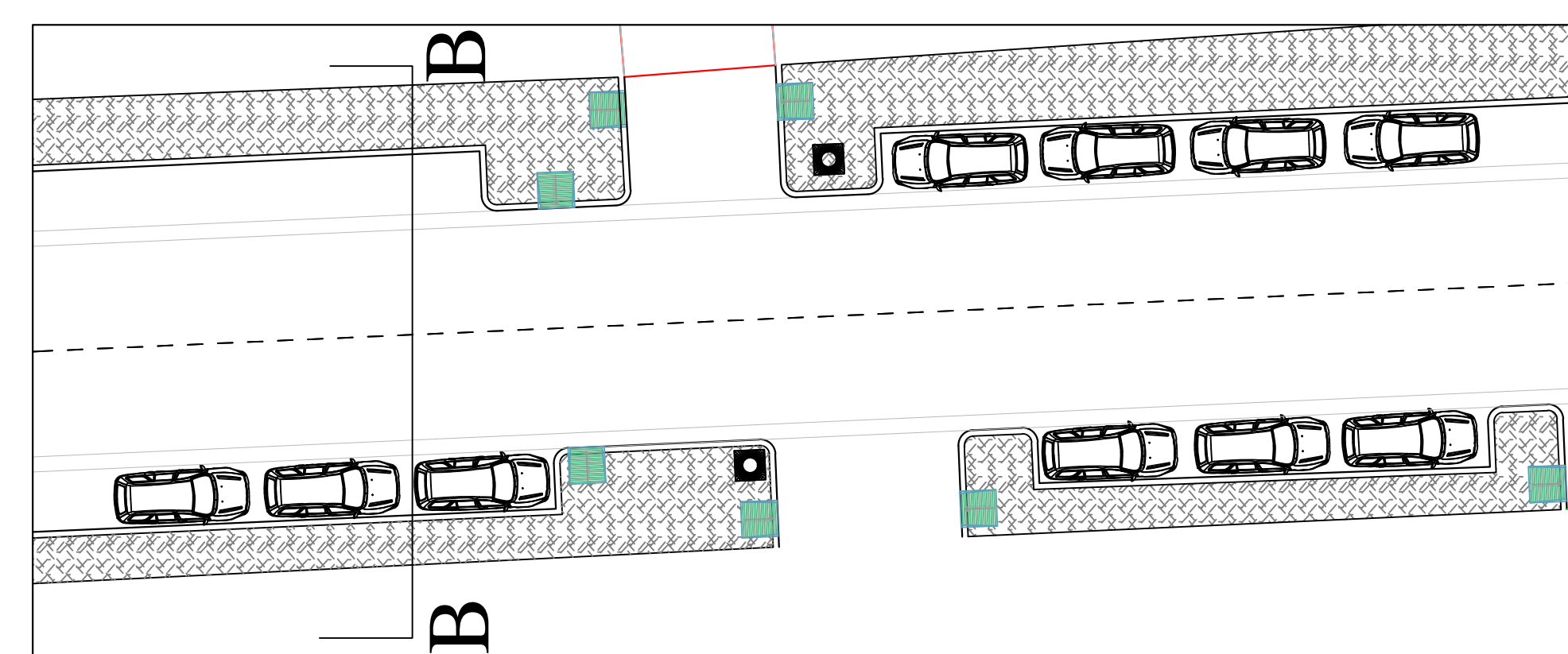
# PLANIMETRIA DI PROGETTO RAPP. 1: 1000

**LEGENDA**

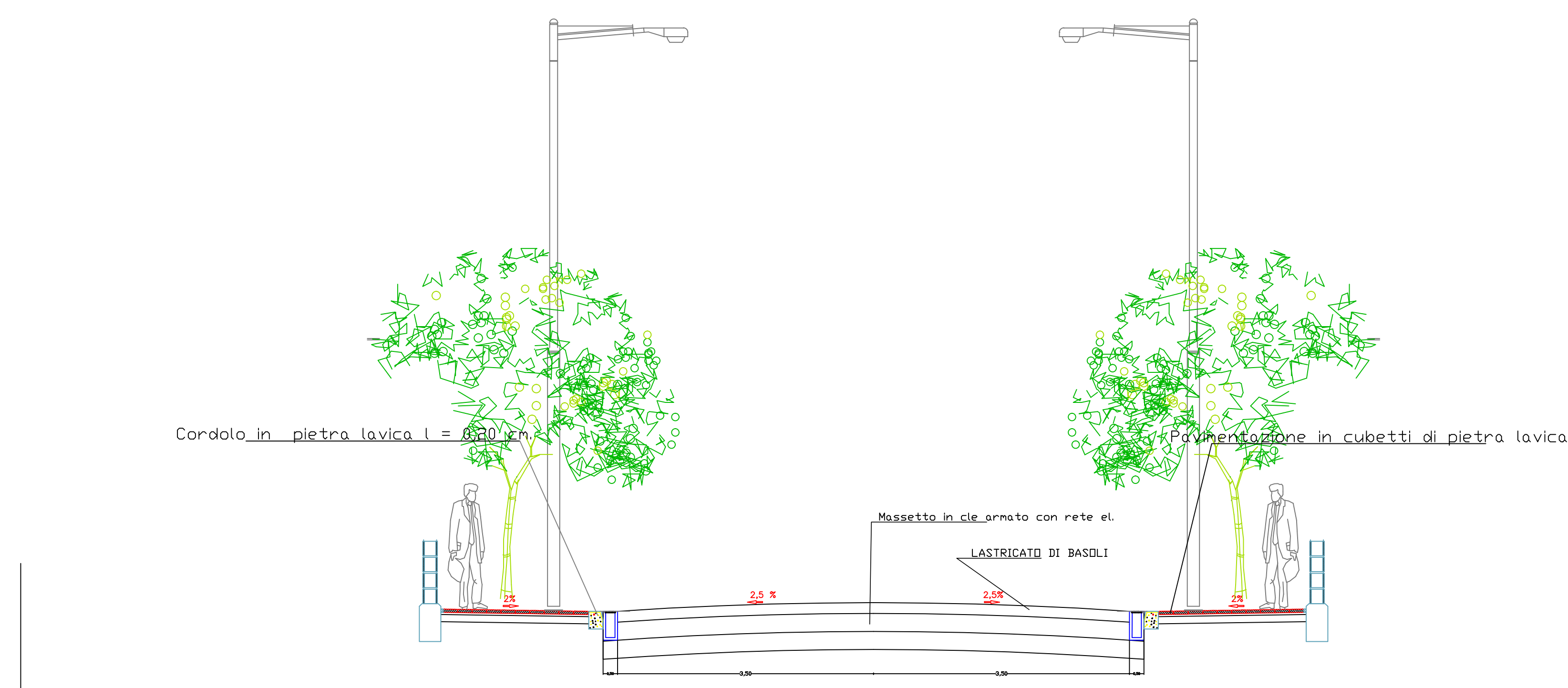
- RIQUALIFICAZIONE VIA CRAPOLLA I
- RIQUALIFICAZIONE VIA CRAPOLLA II
- RIQUALIFICAZIONE VIA LEPANTO
- PEDONALIZZAZIONE VIA LEPANTO
- REALIZZAZIONE NUOVI MARCIAPIEDI



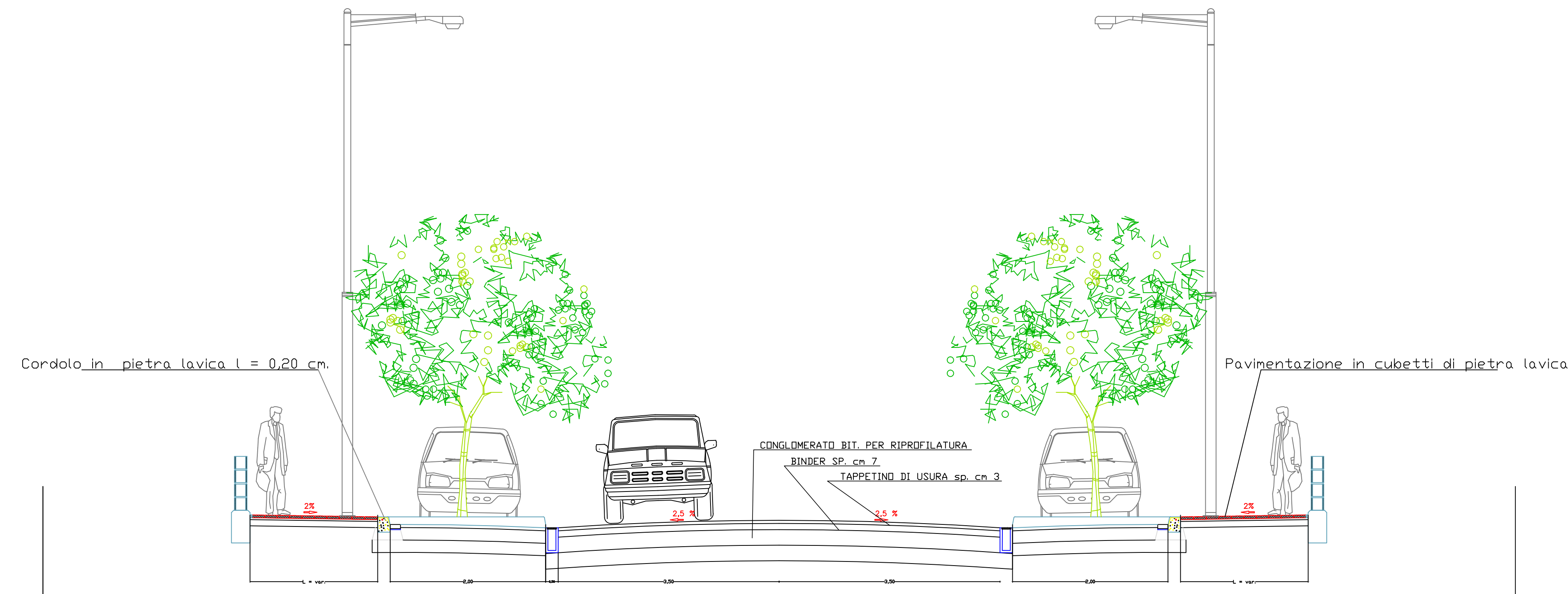
PART. A RAPP. 1: 200



PART. B RAPP. 1: 200



SEZ. A - A RAPP. 1: 50



SEZ. B - B RAPP. 1: 50

**CITTA' DI POMPEI**  
Città Metropolitana di Napoli  
**VI SETTORE TECNICO**

Progetto: MESSA IN SICUREZZA DELLA RETE STRADALE COMUNALE VIA CRAPOLLA I, VIA CRAPOLLA II E VIA LEPANTO

Oggetto: PROGETTO ESECUTIVO VIA CRAPOLLA I, VIA CRAPOLLA II E VIA LEPANTO

Tavola: **3** Titolo: Via Lepanto - PLANIMETRIA DI PROGETTO - SEZIONI DI PROGETTO -

Formato: **A0L** Scala: 1/1000 / 1/50

COMMITTENTE: Il Sindaco Pietro Amitrano      RESP. UNICO DEL PROCEDIMENTO: Geom. Salvatore Giuliano      PROGETTISTA: arch. Gianfranco Marino

FILE: TR\_3\_Via Lepanto Planimetria di Progetto