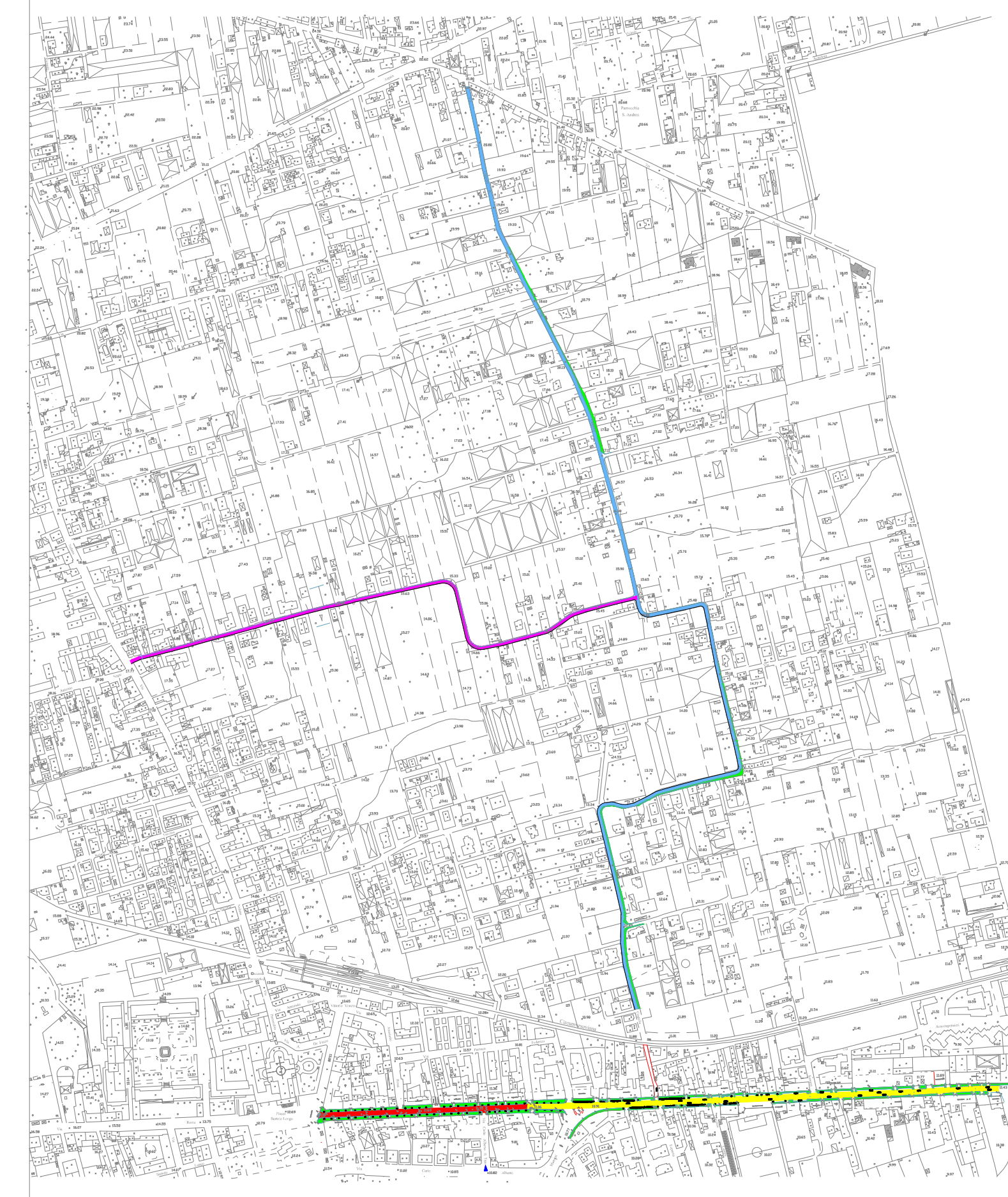








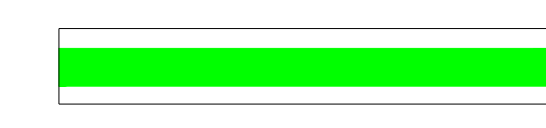
PLANIMETRIA DEMOLIZIONI RAPP. 1: 1000

PARTICOLARE OPERE DA RIMUOVERE
 SCALA 1:20

STRATO DI USURA: 3 cm
 STRATO DI COLLEGAMENTO (Binder): spess. 7 cm
 STRATO DI BASE: spess. 10 cm
 PIATTAFORMA DEL CORPO STRADALE: spess. 30 cm



LEGENDA

-  RIQUALIFICAZIONE VIA CRAPOLLA I
-  RIQUALIFICAZIONE VIA CRAPOLLA II
-  RIQUALIFICAZIONE VIA LEPANTO
-  PEDONALIZZAZIONE VIA LEPANTO
-  REALIZZAZIONE NUOVI MARCIAPIEDI



CITTÀ DI POMPEI
 Città Metropolitana di Napoli
VI SETTORE TECNICO

Progetto: MESSA IN SICUREZZA DELLA RETE STRADALE COMUNALE
 VIA CRAPOLLA I, VIA CRAPOLLA II E VIA LEPANTO

Oggetto: PROGETTO ESECUTIVO VIA CRAPOLLA I, VIA CRAPOLLA II E VIA LEPANTO

Tavola: **8** Titolo: Via Crapolla I - STATO DI FATTO -
 - Indicazioni opere da demolire -

Formato: **AOL** Scala: 1/1000

COMMITTENTE: Il Sindaco Pietro Ammirato

RESP. UNICO DEL PROCEDIMENTO: Geom. Salvatore Giugliano

PROGETTISTA: arch. Gianfranco Marino

FILE: Str_8_VIA CRAPOLLA I Planimetria stato di fatto con opere da demolire